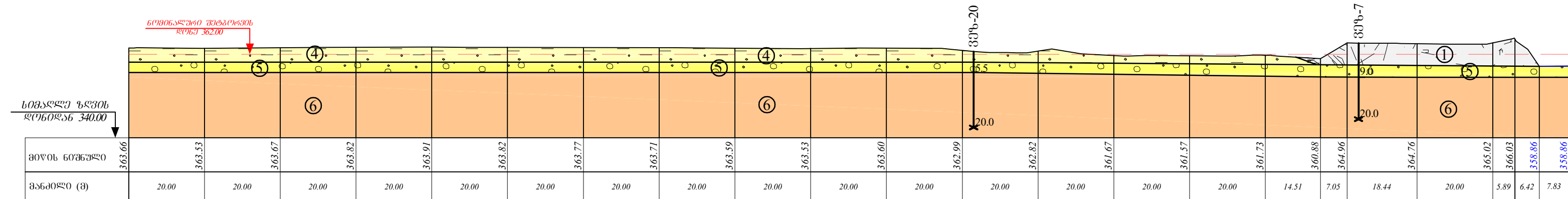
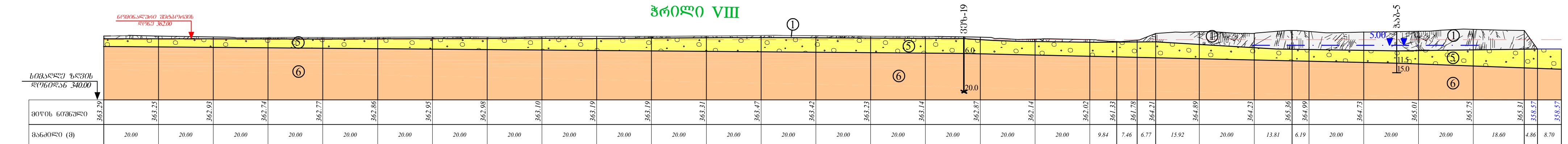


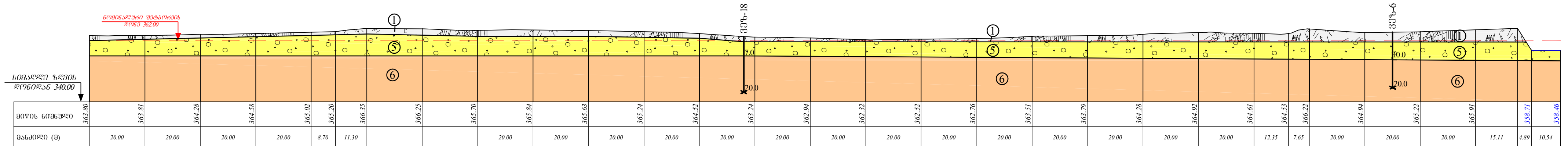
ჭრილი VII



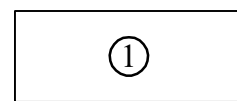
ჭრილი VIII



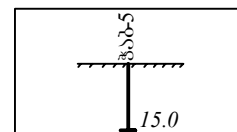
ჭრილი IX



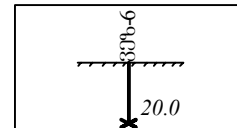
პირობითი აღნიშვნები



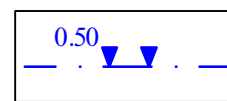
საინჟინრო-გეოლოგიური ელემენტის ნომერი



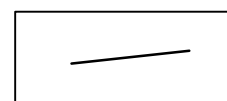
ჯავახიშვილი ღა მისი ნომერი



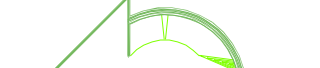
ვერტიკალური ელექტრო ზონდირების
წერტილი და მისი ნომერი



ბრუნტის წყლის დონე ჯაბურდილში



საზღვარი საინჟინრო-გეოლოგიურ
ელემენტებს შორის

<p>შპს ჯეოინჟინირინგი საინჟინრო კვლევარ-ძიება, დაპროექტება, მშენებლობა</p> 	<p>“თბილისი ჰეს“-ის ახალი ნაპირდამცავი კედლის პროექტისათვის საინჟინრო-გეოლოგიური გამოკვლევა</p>		
	<p>საინჟინრო-გეოლოგიური ჭრილები</p>	<p>GC-2133-2</p>	
		<p>შუბელი №3</p>	<p>ტარდენობა-7</p>
<p>მასშტაბი 1:1000</p>		<p>თარიღი: 2021 წელი</p>	